



ZOOM SUR VOTRE DÉPARTEMENT

LES CARTES QUI PROUVENT QU'IL FAUT MAINTENIR LA MESURE SUR L'ENSEMBLE DU RÉSEAU CIBLE

À la demande de la Ligue, le professeur Claude Got* a coordonné une étude de l'accidentalité de 2006 à 2015 sur les 400 000 kilomètres de routes bidirectionnelles sans séparateur médian.

Cette étude montre que dans chaque département, 50 % des tués sont recensés sur 15 % en moyenne de la longueur totale de ses routes.

92 cartes montrent que les plus « belles » routes (souvent droites, en bon état) sont celles qui totalisent le plus de tués. Ce sont également les voies les plus circulées, celles qui ont le plus gros trafic.

« Sans surprise, notre étude démontre que les belles routes secondaires sont celles où on meurt le plus et donc que la politique gouvernementale est pertinente, résume Chantal Perrichon. C'est un truisme, mais ça va mieux en le prouvant ! »

*Claude Got, Professeur de médecine, spécialiste de la sécurité routière.

POUR COMPRENDRE :

LE DÉPARTEMENT DE LA DORDOGNE

**ANALYSE DE LA MORTALITÉ SUR LES VOIES
HORS AGGLOMÉRATION ET HORS RÉSEAU AUTOROUTIER
EN DORDOGNE PENDANT 10 ANNÉES (2006-2015)**

La situation de la Dordogne est moyenne, la proportion de voies sur lesquelles sont observés 50 % des tués est proche de 15 %.

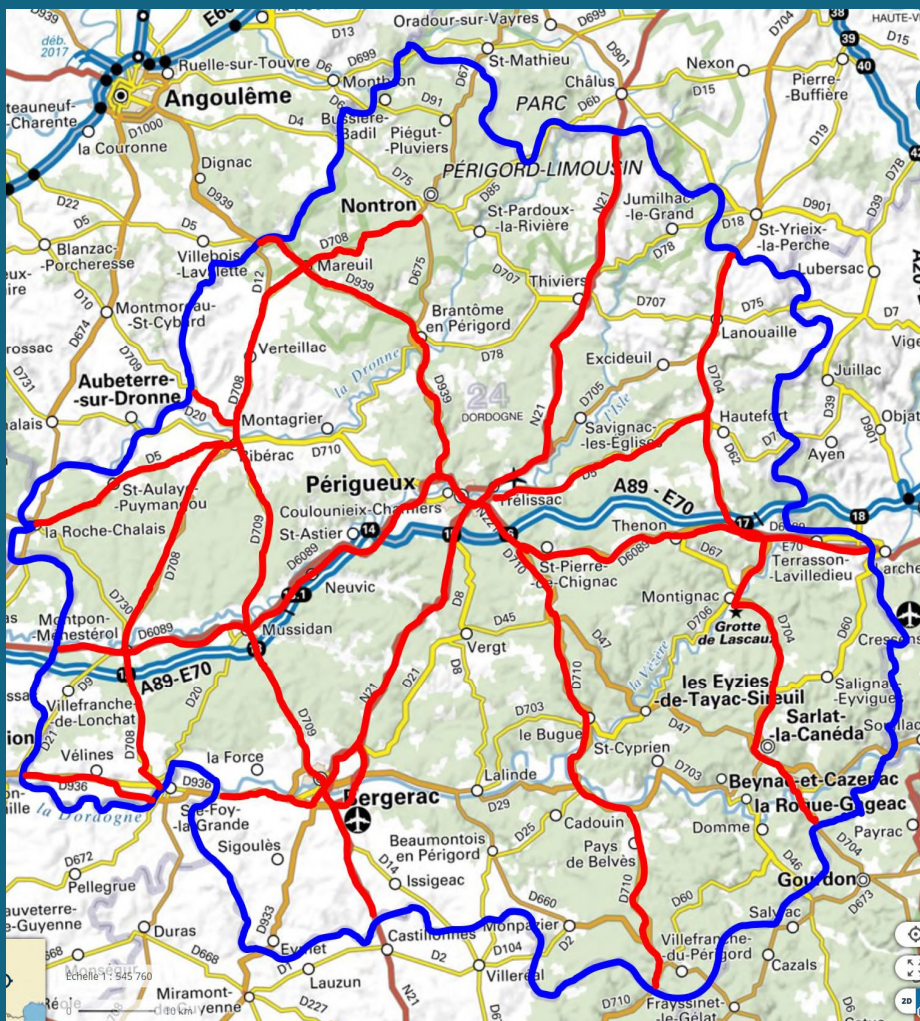


	n° voie	km de voie	nb. Tués	nb. tués/km	cumul km	cumul tués	% km voies	% tués
1	21	62	39	0,629	62	39	1,2	13,6
2	936	51	13	0,255	113	52	2,2	18,2
3	939	62	14	0,226	175	66	3,4	23,1
4	704	103	18	0,175	278	84	5,5	29,4
5	707	52	8	0,154	330	92	6,5	32,2
6	710	89	13	0,146	419	105	8,2	36,7
7	6089	120	17	0,142	539	122	10,6	42,7
8	709	74	8	0,108	613	130	12,0	45,5
9	5	77	8	0,104	690	138	13,6	48,3
10	708	106	9	0,085	796	147	15,6	51,4
11	3	121	10	0,083	917	157	18,0	54,9

Les 10 voies où ont été observés les plus grands nombres de tués, représentant seulement 16 % de la longueur totale des routes sans séparateur médian, concentrent 51 % des tués.

Ces ordres de grandeur se retrouvent dans tous les départements.

CARTE DES VOIES SANS SÉPARATEUR MÉDIAN LES PLUS ACCIDENTOGÈNES DE LA DORDOGNE

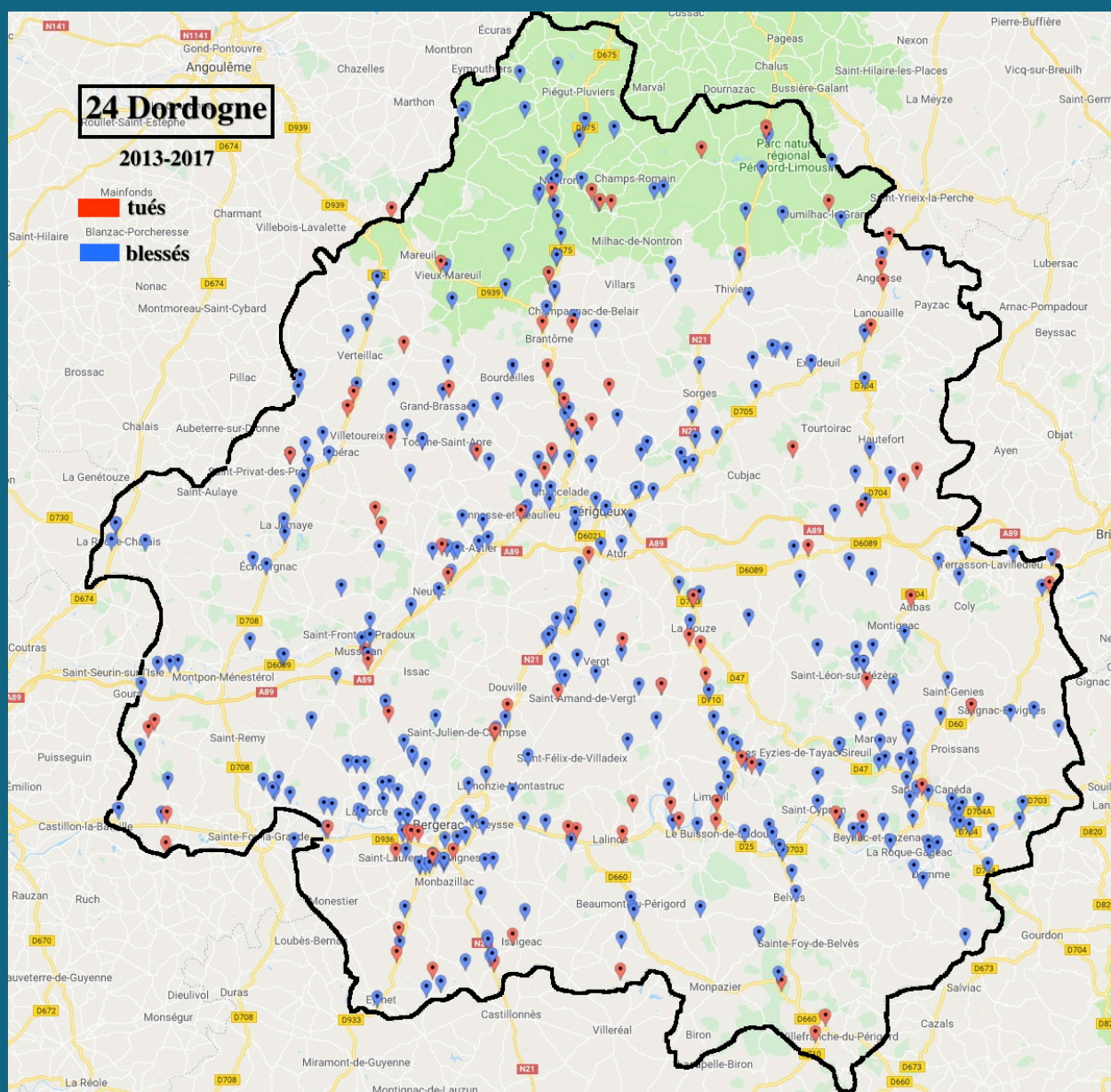


**11 VOIES
SANS SÉPARATEUR
MÉDIAN**

**=
18 %
DU KILOMÉTRAGE
TOTAL**

**=
55 %
DES TUÉS**

ANALYSE DE L'ACCIDENTALITÉ SUR LES VOIES HORS AGGLOMÉRATION ET HORS RÉSEAU AUTOROUTIER PENDANT 5 ANNÉES (2013-2017)



Les cartes de l'accidentalité de certains départements souffrent d'une légère imprécision sur la localisation exacte des accidents. En effet, de nombreux BAAC ne mentionnent ni la longitude ni la latitude du lieu de l'accident. Il s'avère qu'il y a une insuffisance de contrôle de qualité dans les données fournies par l'ONISR.
Ces cartes seront perfectionnées dans les mois à venir.

459 ACCIDENTS

=

96
AVEC UN OU PLUSIEURS TUÉS

+

363

AVEC UN OU PLUSIEURS BLESSÉS HOSPITALISÉS

- Il y a un an, notre analyse de la mortalité durant les 10 années 2006-2015, sur les voies hors agglomération et hors réseau autoroutier, montrait que les **11 voies suivantes les plus circulées concentraient 55 % des tués** et se caractérisaient par les nombres de tués les plus élevés de la Dordogne.

**N21, D936, D939, D704, D707,
D710, D6089, D709, D5, D708, D3**

- La carte (voir page précédente) montre que, durant les 5 ans 2013-2017 et tout au long de ces mêmes 11 voies, on retrouve l'essentiel des accidents mortels ou avec blessés hospitalisés.
- Augmenter sur ces voies la vitesse maximum autorisée de 80 à 90 km/h ne peut donc qu'accroître les nombres d'accidents, de tués et de blessés.


POUR EN SAVOIR PLUS SUR



la Ligue contre la violence routière

Consultez notre site internet : www.violenceroutiere.org

Vous y trouverez des informations spécifiques sur notre association, avec notamment les deux dernières vidéos de Claude Got, expert en sécurité routière, sur la mesure du 80 km/h et le contrôle automatisé de la vitesse.



18 €

“385 pages pour un ouvrage de référence sur la sécurité routière”

**Vous pouvez vous procurer ce livre
au prix de 18 € en librairie ou en contactant la Ligue.**

**Pour les entreprises souhaitant diffuser le livre dans le cadre
de leur action de sensibilisation à la sécurité routière,
la Ligue propose un tarif spécial.**

Ligue Contre La Violence Routière
15, rue Jobbe Duval – 75015 PARIS
Tél. : 01 45 32 91 00 – e-mail : secretariat@violenceroutiere.org